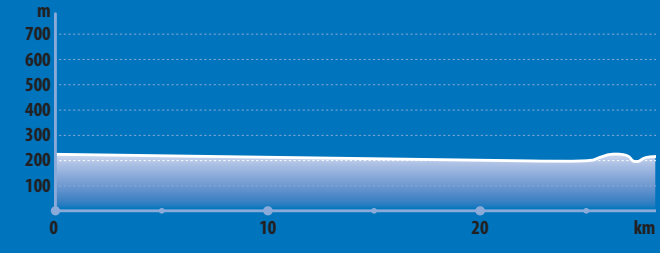


4 Ptuj – Ormož



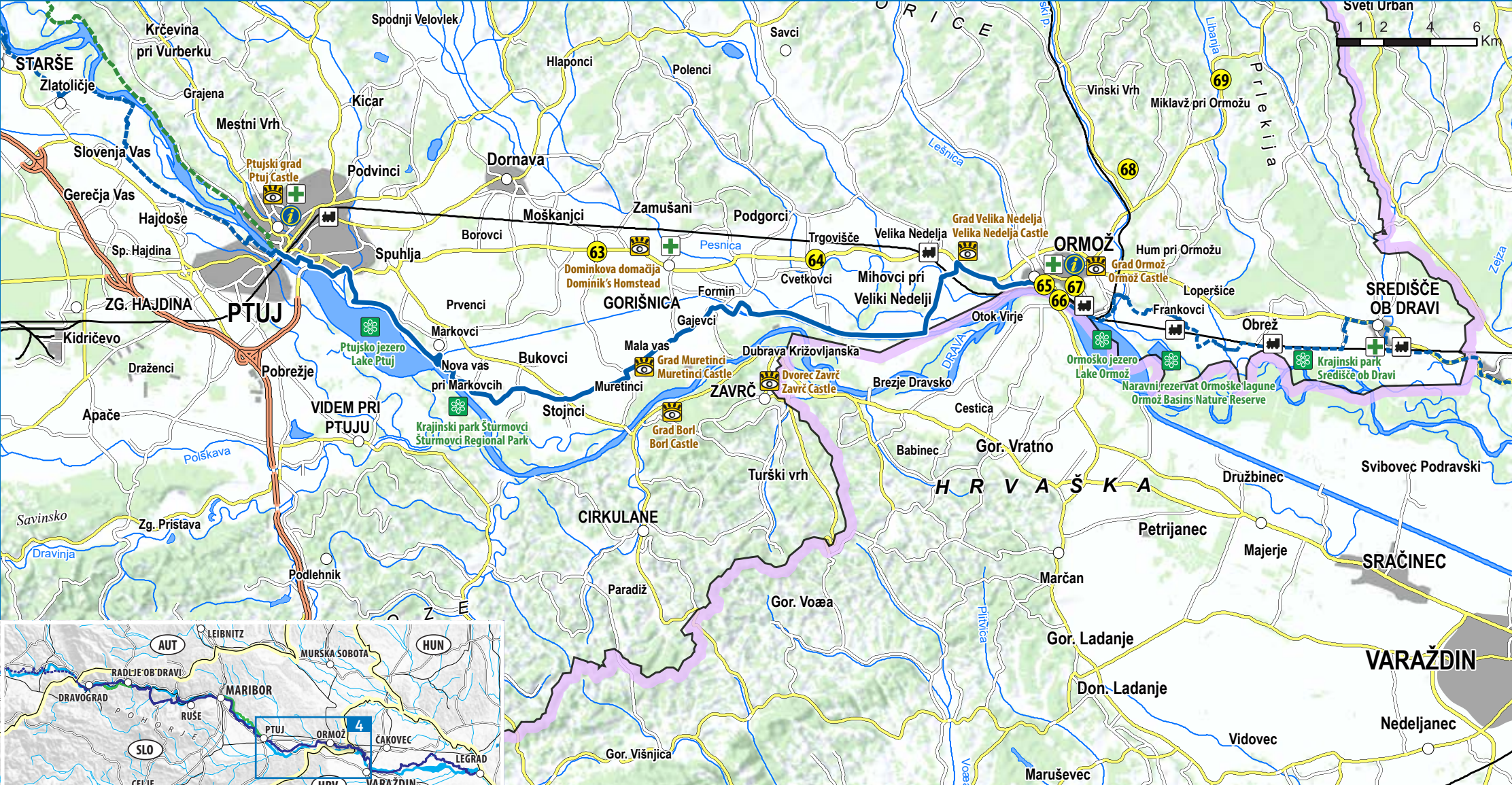
DELEŽ ASFALTA / UDIO ASFALTA: 74%
KONDIICIJA / KONDIICIJA: ●●●○
TEŽAVNOST / TEŠKOČA: ●○
IZKUŠNJA / ISKUSTVO: ●●●○
TEHNIKA / TEHNIKA: ●●○

28 km 2:45 93 m 101 m

Legenda

- TIC
- Paronnik / Paronnik
- Železniška postaja / Železniška stanica
- Lokarna / Lokarna
- Naravna znamenitost / Naravna atrakcija
- Zanimivost / Atrakcija
- Dravska kolesarska pot / Dravska biciklistička staza
- Dravska kolesarska pot – varianta B / Dravska biciklistička staza – varianta B
- Izpostaja koles, servis koles / Izpostajništvo / popravni biciklisti

Dožina / Dužina
Čas vožnje / Vršne vožnje
Vzpored / Uspored
Spust / Nizbrdo
Namestitev / Smejitev
Gostilna, restavracija / Restoran
Kamp / Kamp
Virovica, vrtna klet, vrtovska / Vrtovska postaja, vrtovska
Izletniška točka / Izletniška destinacija
Izpostaja koles, servis koles / Izpostajništvo / popravni biciklisti



Dravsko polje in jezera

Takoj za Ptujem se nahaja Ptujsko jezero, ki je največje slovensko umetno jezero na Dravi. Nastalo je z zaježitvijo reke Drave pod Ptujem. Reka Drava se po Dravskem polju razljuje v svoji naravni obliki skozi več krajskih parkov. V trikotniku med staro strugo Drave, Dravinjo in haloškim robom in videmsko ježo pod nasipom Ptujškega jezera leži Krajski park Šturmovci. Čeprav je bila z zaježitvijo reke Drave naravna rečna dinamika močno okrnjena, območje še vedno odlikuje raznolikost življenjske okolje, vse od prodirč, plitvin, mrtvih rakov in studenic, do košenil in nekošenih poplavnih gozdov ter travnikov. Razen skoraj petsto zabeleženih vrst rastlin so velika zanimivosti Šturmovceva divje orhideje.

Dravsko polje i jezera

Tukaj torej lahko opazujete reko takšno, kot je bila tisoletja nazaj, skupaj z vso naravo, ki jo obdaja. Na posameznih delih je tok reke tako miren in nizek, da ponuja tudi možnost osvežitve. V nadaljevanju nas v Gorisnici razveseli Dominikova domačija, najstarejša obnovljena hiša v Sloveniji, ki je zgrajena v panonskem slogu. Mimo Muretincev nas pot pelje do Ormoža, pred katerim nas očara še čudovit grad Velika Nedelja. Tu čez nekdaj rimska rimska cesta. Ormož zajema širše ozemlje z ravnino in gričevjem. Arheološka odkritja uvrščajo jsi vsjake odlikuje raznolikost prazgodovinska najdišča. Pomen Ormoža in njegove okolice v preteklih tisoletjih obiskovalcem najbolj razkrijejo ormoški grad s čudovito prenovljeno pristavo ter sodobno postavljene muzejske zbirke.

Ponudniki / Pružatelji usluga

- 63** Pri Žitih ☒ Moškanci 1a, Gorinča +386 (0)2 743 08 32 info@zhet.si
- 64** Gostilna Marta ☒ Četkovi 50, Podgorci +386 (0)41 331 990 info@gostilna-marta.si
- 65** Hostel Ormož ☒ Kerečičev trg 11, Ormož +386 (0)41 388 059 hosteljejeruzalem-slovenija.si
- 66** P&F Jeruzalem ☒ Kolođvorska cesta 11, Ormož +386 (0)2 74 15 700 turizem@pfwinetres.com
- 67** Gostilna Prosnik ☒ Harkel 34a, Ormož +386 (0)2 740 18 21 janez.prosnik@gmail.com
- 68** Pčotična hiša Pavlek ☒ Pavlarski vrb 38, Nanjčkovci +386 (0)31 383 449 pavlek.house@gmail.com
- 69** Gasilski muzej PGD Miklavž pri Ormožu ☒ Miklavž pri Ormožu 30, Miklavž pri Ormožu +386 (0)41 388 059 danirbrnjak@yahoo.com



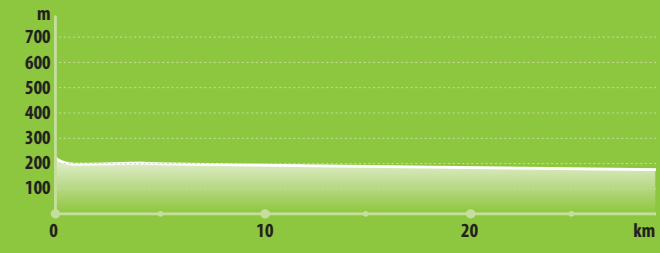
SL/HR

Dravska kolesarska pot v Sloveniji in na Hrvaškem

Dravska biciklistička staza u Sloveniji i Hrvatskoj

www.dravabike.si

5 Ormož – Varaždin



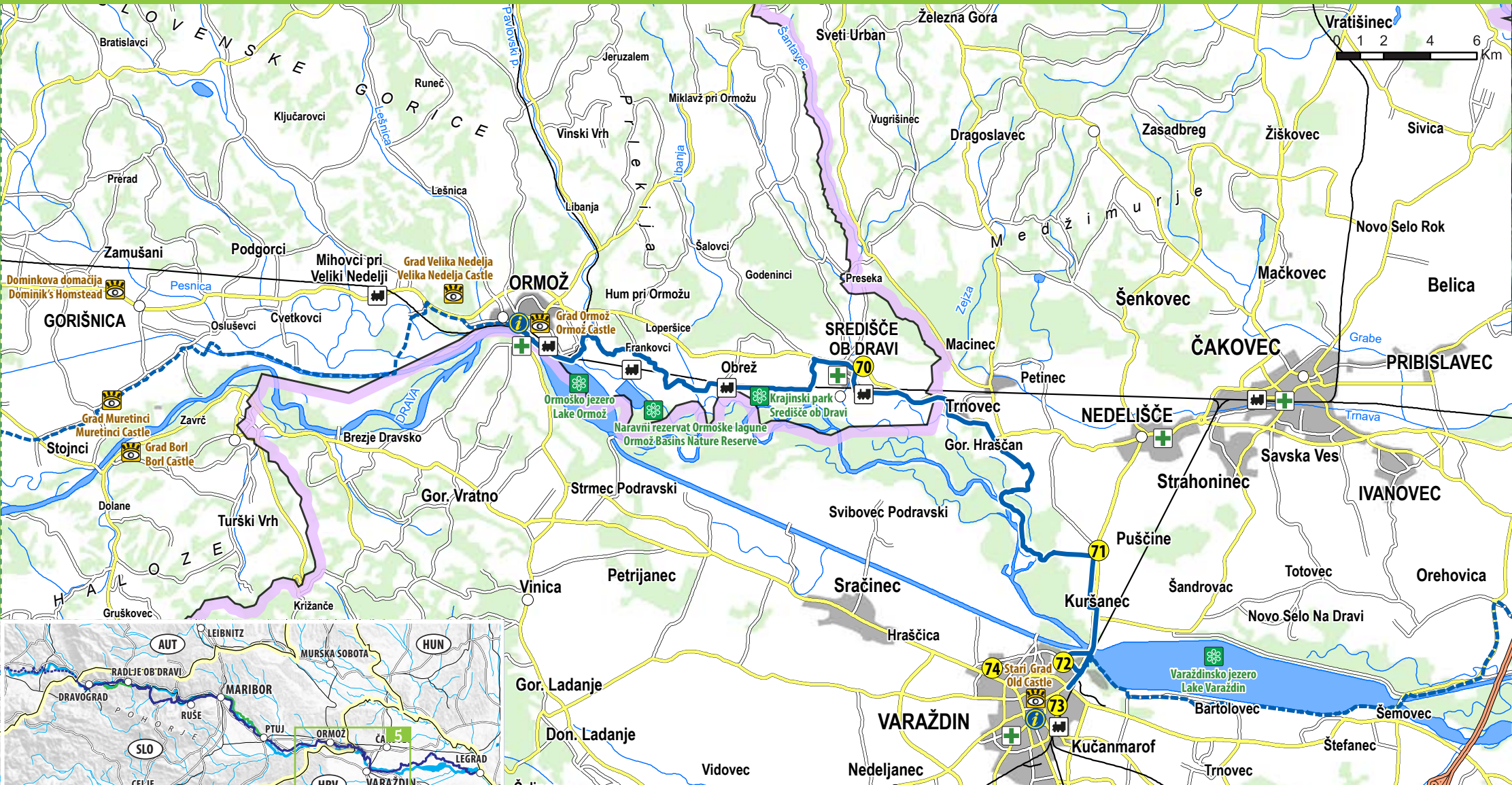
DELEŽ ASFALTA / UDIO ASFALTA: 55%
KONDIICIJA / KONDIICIJA: ●●○
TEŽAVNOST / TEŠKOČA: ●○
IZKUŠNJA / ISKUSTVO: ●●○
TEHNIKA / TEHNIKA: ●○

30 km 2:30 91 m 132 m

Legenda

- TIC
- Paronnik / Paronnik
- Železniška postaja / Železniška stanica
- Lokarna / Lokarna
- Naravna znamenitost / Naravna atrakcija
- Zanimivost / Atrakcija
- Dravska kolesarska pot / Dravska biciklistička staza
- Dravska kolesarska pot – varianta B / Dravska biciklistička staza – varianta B
- Izpostaja koles, servis koles / Izpostajništvo / popravni biciklisti

Dožina / Dužina
Čas vožnje / Vršne vožnje
Vzpored / Uspored
Spust / Nizbrdo
Namestitev / Smejitev
Gostilna, restavracija / Restoran
Kamp / Kamp
Virovica, vrtna klet, vrtovska / Vrtovska postaja, vrtovska
Izletniška točka / Izletniška destinacija
Izpostaja koles, servis koles / Izpostajništvo / popravni biciklisti



Po sledovih zgodovine do mesta baroka

Od Ormoža pot pelje mimo polj, skraj med reko Dravo in vinograd, katerega zgodovina sega daleč do neolitik. Pisi viri ga prvič omenjajo v letu 1255, ko so ga gospodje Ptujski sprejeli kot madžarski fevd. Arheološki najdbe odkrivajo prazgodovinsko naselbino iz mlajše kamene dobe, rimske novce in ostanki stavb s sledovi prejšnjih in zgodnjih slovanskih naselb. V srednjem veku se je naselje razvilo okoli stolpnega gradu, ki so ga Turki kasneje ob svojih vpadih porušili. Na Hrvaško pot vstopa na mednarodnem mejnem prehodu Trnovec. Po par

Tragovina povijesti do grada baroka

Od Ormoža staza vodi pokraj polja, kraj med reko Dravo in vinograd, katerega zgodovina sega daleč do neolitik. Pisanim izvorom prvi se puta spominje 1255. godine, kad su pu tujski plemići dobili kao mađarski fevd. Arheološki nalazi otkrivaju prapovijesnu naselbinu iz mlajše kamene doba, rimski novac i ostatke zgrada s tragovima prijašnjih i ranih slovanskih naseljanja. U srednjem vijeku razvilo se naselje oko kule koju su Turci kasnije srušili prilikom svojih upada. U Hrvatsku staza ulazi na međunarodnom graničnom prijelazu Trnovec. Nakon

Ponudniki / Pružatelji usluga

- 70** Ojama in melanica Središče ☒ Ljutimercova cesta 4, Središče ob Dravi +386 (0)2 713 48 52 ogedi@ojama-sredisce.si
- 71** Panion Mamica ☒ Čakovceva 47, Pušćine mamica@mamica.com.hr
- 72** Hostel i Kavana Stara Vaga ☒ Trg Matije Gupca 61, Varaždin +385 98 379 140 mizoo@gmail.com
- 73** Studentski centar Varaždin ☒ Ljutimercova cesta 4, Središče ob Dravi +385 42 332 910 info@hostel.hr
- 74** More Adventure ☒ ve Vojnovića 1, Varaždin +385 99 710 2535 office@more-adventure.com



Turistične informacije / Turističke informacije

info@dravabike.si • www.dravabike.si
DravaBike DravaBike

TIC DRAVOGRAD
Trg 4, Julija 50, 2370 Dravograd +386 (0)2 87 10 285 ticdravograd@draviti.si

TIC RADLJE OB DRAVI
Mariborska cesta 8, 2360 Radlje ob Dravi +386 (0)40 852 287 turizem@tkmarilje.si

TIC VUZENICA
Mladinska ulica 2, 2367 Vuzenica +386 (0)2 87 91 226 senta.lorenci-kricej@vuzenica.si

TIC MARIBOR
Partizanska cesta 6a, 2000 Maribor +386 (0)2 23 46 611 tic@maribor.si

TIC PTUJ
Mestni trg 4, 2250 Ptuj +386 (0)2 779 60 11 info@ticiptuj.eu

TIC ORMOŽ
Gradiški trg 3, 2270 Ormož +386 (0)51 634 311 tic@jeruzalem-slovenija.si

TIC VARAŽDIN
Ivana Padovcva 3, 43 000 Varaždin +385 (0)42 210 987 info@tourism-varazdin.hr

TURISTIČNA PISARNA RIJEŠE / TURISTIČKI URED RIJEŠE
Trg istajste 3, 2342 Ruše +386 (0)51 213 450 doziv@riuse.si

Partnerstvo za Dravsko kolesarsko pot

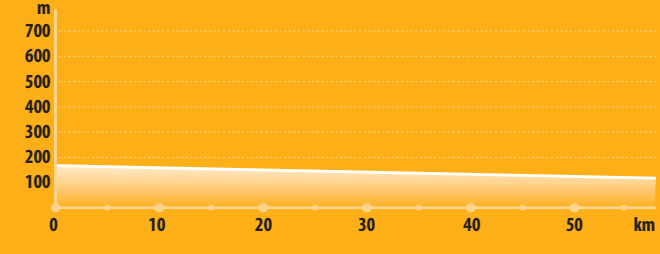
Partnerstvo za Dravsko kolesarsko pot sestavlja 26 partnerjev:

21 občin
(Občina Dravograd, Občina Muta, Občina Vuzenica, Občina Radlje ob Dravi, Občina Podvelka, Občina Lorenc na Pohorju, Občina Selinca ob Dravi, Občina Ruše, Mestna občina Maribor, Občina Duplje, Občina Miklavž na Dravskem polju, Občina Starše, Občina Hajdina, Mestna občina Ptuj, Občina Markovci, Občina Gorinča, Občina Ormož, Občina Središče ob Dravi, Občina Videm pri Ptuj, Občina Cirkulane, Občina Zavrc)

in
RRA Podravje - Maribor, RRA Koroška in ZRS Distra Ptuj, Zavod za turizem Maribor in Direkcija RS za infrastrukturo (DRS).

Projekt, katerega namen je boljše povezovanje občin na reki Dravi, vodi Regionalna razvojna agencija za Podravje - Maribor. Partnerstvo vključuje tudi 86 ponudnikov ob Dravski kolesarski poti v Sloveniji in na Hrvaškem.

6 Varaždin – Legrad



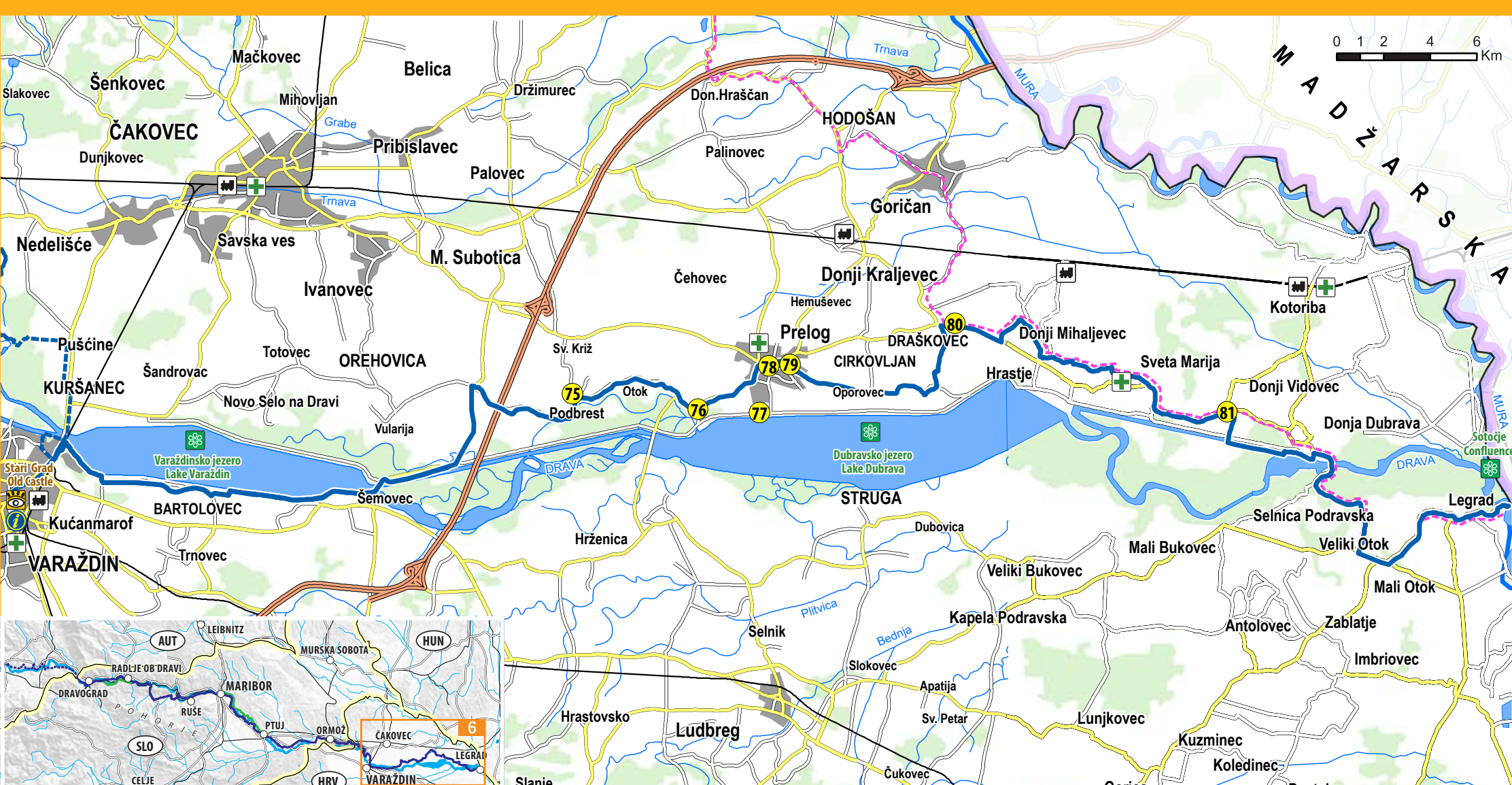
DELEŽ ASFALTA / UDIO ASFALTA: 91%
KONDIICIJA / KONDIICIJA: ●●○
TEŽAVNOST / TEŠKOČA: ●○
IZKUŠNJA / ISKUSTVO: ●●○
TEHNIKA / TEHNIKA: ●○

52 km 4:30 38 m 78 m

Legenda

- TIC
- Paronnik / Paronnik
- Železniška postaja / Železniška stanica
- Lokarna / Lokarna
- Naravna znamenitost / Naravna atrakcija
- Zanimivost / Atrakcija
- Dravska kolesarska pot / Dravska biciklistička staza
- Dravska kolesarska pot – varianta B / Dravska biciklistička staza – varianta B
- Murška kolesarska pot / Murška biciklistička staza
- Izpostaja koles, servis koles / Izpostajništvo / popravni biciklisti

Dožina / Dužina
Čas vožnje / Vršne vožnje
Vzpored / Uspored
Spust / Nizbrdo
Namestitev / Smejitev
Gostilna, restavracija / Restoran
Kamp / Kamp
Virovica, vrtna klet, vrtovska / Vrtovska postaja, vrtovska
Izletniška točka / Izletniška destinacija
Izpostaja koles, servis koles / Izpostajništvo / popravni biciklisti



Do sotočja Mure in Drave

Iz Varaždina pot poteka delno ob Varaždinskem jezeru, nato pa skozi slikovite vasice doseže naslednje, Dubravsko jezero. V Prelogu nase opozarita baročna cerkev sv. Jakoba in muzej Hortus Croatiae, s bogatim umetniškim zbirkom naravne umjetnosti. Odmah iz grad nalazi se Malo lučica na največjem umjetnem jezeru in Hrvatskoj. U selu Oporovec mame na največjem umjetnem jezeru na Hrvaškem. V sili Oporovec vabita k ogledu sirama in mlečna farma, v Draskovih zanimiva cerkev Sv. Roka. Po nadaljnjih 7 km asfaltni ceste kolesarska pot pripelje do mesta Sv. Marje,

Do ušča Mure in Dravu

Iz Varaždina staza ide djelomično uz Varaždinsko jezero, nakon toga kroz slikovita seoca dolazi do sljedećeg Dubravskog jezera. U Prelogu na sebe upoznavaju barokna crkva sv. Jakoba i muzej Hortus Croatiae, s bogatim umjetničkom zbirkom naravne umjetnosti. Odmah iz grad nalazi se Malo lučica na največjem umjetnom jezeru in Hrvatskoj. U selu Oporovec mame na največjem umjetnem jezeru na Hrvaškem. V sili Oporovec vabita k ogledu sirama i mlečna farma, v Draskovih zanimiva cerkev Sv. Roka. Po nadaljnjih 7 km asfaltni ceste kolesarska pot pripelje do mesta Sv. Marje,

Ponudniki / Pružatelji usluga

- 75** Sobe Grin ☒ Marka Kovaca 29, Podbrest +385 40 646 431 grin.ugostiteljstvo@gmail.com
- 76** Restoran Prepekica ☒ Otok 2, Otok +385 99 645 630 restoran@restoran-prepekica.com
- 77** Hotel Goli ☒ Matije Gupca 102, Prelog +385 40 648 090 panorama@dg-sport.com
- 78** Prelog ☒ Sigmundova ulica 1, Prelog +385 40 379 700 recepcija@hg.hr
- 79** Sobe Lovac ☒ Glavna 45, Prelog +385 40 646 370 gradsko.kavarna.lovac@ckl-com.hr
- 80** SAM Apartment ☒ Vladimira Nazora 2, Draskovec +385 99 789 5499 sonjasokac@msn.com
- 81** Hotel Goli ☒ Glavna 79, Donji Vidovec +385 98 315 991 hotel-goli@ckl-com.hr



Kolesarska pot ob reki Dravi poteka skozi 4 države (Italija, Avstrija, Slovenija, Hrvaška) ter je v celoti dolga približno 710 km.

Pot se začne v neposredni bližini izvira reke Drave na toplašnem polju (Toblach) v Italiji. Nato se nadaljuje po Avstriji, Sloveniji in na koncu Hrvaški (kjer pot še ni v celoti urejena in označena).

Dravska kolesarska pot v Italiji in Avstriji: www.dravabike.si

Dravska kolesarska pot v Italiji in Avstriji: www.draudaweg.com

Biciklistička staza uz rijeku Dravu prolazi kroz 4 države (Italija, Austrija, Slovenija, Hrvatska) i ukupno je duga približno 710 km.

Staza počinje u neposrednoj blizini izvora rijeke Drave na polju kod Toblacha u Italiji. Nakon toga nastavlja kroz austrijski savezni pokrajina Koruzku, Sloveniju i na kraju kroz Hrvatsku (u kojoj staza još nije u potpunosti označena).

Dravska biciklistička staza u Sloveniji i Hrvatskoj: www.dravabike.si

Dravska biciklistička staza u Italiji i Austriji: www.draudaweg.com

Drava je veličastna in čudovita reka, reka barvitih doživetij, ki teče skozi štiri države.

Drava je veličanstvena i čudesna rijeka, rijeka doživljaja koja koja teče kroz četiri države.

drava bike

Dravska kolesarska pot (www.dravabike.si) ponuja doživetja na vsakem zavoj. Dravska biciklistička staza (www.dravabike.si) nudi doživljanje na svakom zavoj.

drava festival **drava splash** **drava**
www.dravafestival.si www.dravasplash.si www.drava-natura.si

Naziv / Name: Dravska kolesarska pot v Sloveniji in na Hrvaškem / Dravska biciklistička staza u Sloveniji i Hrvatskoj - Izdajatelj / Izdavač: Regionalna razvojna agencija za Podravje - Maribor, Podravska cesta 20, 2000 Maribor - Odgovorna osoba / Odgovorna osoba: Uroš Rozman, direktor - Vodja projekta / Voditelj projekta: Karmen Račič - Vsevolod / Sadržaj: RRA Podravje - Maribor s partnerji - Način izdavanja / Način izdavanja: Vse Prizor za RRA Koroška - Fotografije / Fotografije: Sam Staražev, DUK Media - Jemio Žaludarec, Karmen Račič, Agencija DAMN d.o.o., Marija Brodnjak, Doreen Grgeč, Aneta Horvatić d.o.o., Saša Radulj Photography - Oblikovanje kartice / Izrada kartice: Aljaž Logar - Oblikovanje / Dizajn: Studio Izobrev, d.o.o., Tadej / Tadej: Cartography, d.o.o., Nika / Nika: d.o.o., 5.000 - Ponatis 1, 2023, Maribor, avgust 2023.

